

## 市第81号議案

北寺尾第496号線等市道路線の認定及び廃止  
次のように市道の路線を認定し、及び廃止する。

平成30年12月6日提出

横浜市長 林 文子

## 認定する路線

路線名	起 点 終 点	備 考 (参考図番号)
北 寺 尾 第496号線	鶴見区東寺尾一丁目423番の5地先 同 区同 同 番の1地先	第 1 号
北 寺 尾 第497号線	鶴見区東寺尾一丁目423番の2地先 同 区同 同 番の5地先	
舞 岡 第577号線	港南区上永谷五丁目3, 320番の165地先 同 区同 同 番の85地先	第 2 号
上 星 川 第516号線	保土ヶ谷区仏向町1, 642番の3地先 同 区同 町1, 643番の1地先	第 3 号
川 島 町 第372号線	旭区小高町62番の32地先 同区同 町61番の1地先	第 4 号
新 杉 田 第235号線	磯子区杉田三丁目1, 097番の30地先 同 区同 同 番の31地先	第 5 号
川 向 第287号線	港北区新羽町2, 752番の4地先 同 区同 町2, 731番の2地先	第 6 号
川 向 第288号線	港北区新羽町2, 752番の4地先 同 区同 町2, 746番の4地先	
川 向 第289号線	港北区新羽町2, 746番の3地先 同 区同 町2, 733番の2地先	
黒 須 田 第326号線	青葉区あざみ野一丁目23番の67地先 同 区同 同 番の50地先	第 7 号
新 石 川 第366号線	青葉区あざみ野一丁目23番の68地先 同 区同 同 番の76地先	
荏田北部 第428号線	青葉区荏田町334番の7地先 同 区同 町同 番の17地先	第 8 号

## 市第81号

中 川 第446号線	都筑区勝田町1,045番の1地先 同 区同 町1,047番の3地先	第 9 号
中 川 第447号線	都筑区勝田町1,075番地先 同 区同 町1,042番の2地先	
中 川 第448号線	都筑区勝田町1,119番地先 同 区同 町1,090番の1地先	
品 濃 第383号線	戸塚区品濃町1,835番の5地先 同 区同 町同 番の25地先	第 10 号
平 戸 第534号線	戸塚区川上町121番の4地先 同 区同 町122番の4地先	第 11 号
六 ツ 川 第547号線	戸塚区平戸一丁目1,396番の12地先 同 区同 同 番の15地先	第 12 号
戸 塚 第575号線	戸塚区戸塚町4,925番の1地先 同 区同 町5,024番の1地先	第 13 号
俣 野 第365号線	戸塚区俣野町263番の2地先 同 区同 町262番の4地先	第 14 号
下 倉 田 第514号線	戸塚区下倉田町436番の3地先 同 区同 町437番の1地先	第 15 号
下 倉 田 第515号線	戸塚区戸塚町847番の1地先 同 区同 町846番の1地先	第 16 号
下 瀬 谷 第542号線	瀬谷区宮沢二丁目72番の17地先 同 区同 827番の8地先	第 17 号

## 廃止する路線

路線名	起 終	点 点	備考 (参考図番号)
東寺尾 第452号線	鶴見区鶴見一丁目29番の2地先 同 区同	1,408番の10地先	第18号
山元町 第19号線	中区山元町1丁目54番の1地先 同区同 町同	51番の5地先	第19号
上星川 第437号線	保土ヶ谷区仏向町1,642番の3地先 同 区同 町1,640番の1地先		第3号
東希望が丘 第620号線	旭区中希望が丘7番の2地先 同区同	6番の17地先	第20号
上大岡 第321号線	磯子区岡村六丁目1,352番の15地先 同 区同	1,351番の8地先	第21号
中原 第543号線	磯子区杉田二丁目1,573番の81地内 同 区同	1,568番の38地先	第22号
平潟 第184号線	金沢区六浦一丁目4,147番の4地先 同 区同	同 番の8地先	第23号
川向 第130号線	港北区新羽町2,745番の3地先 同 区同 町2,694番地先		第6号
川向 第218号線	港北区新羽町2,745番の4地先 同 区同 町同 番の2地先		
川向 第219号線	港北区新羽町2,744番の3地先 同 区同 町2,735番の2地先		
川向 第220号線	港北区新羽町2,744番の2地先 同 区同 町2,772番地先		
川向 第221号線	港北区小机町3,101番の13地先 同 区同 町3,103番の2地先		
川向 第226号線	港北区新羽町2,735番の2地先 同 区同 町2,720番地先		
川向 第227号線	港北区新羽町2,713番の1地先 同 区同 町2,705番地先		
川向 第228号線	港北区新羽町2,719番の11地先 同 区同 町2,699番の3地先		

## 市第81号

川 向 第230号線	港北区新羽町2, 699番の1地先 同 区同 町2, 739番の2地先	
川 向 第231号線	港北区小机町3, 105番地先 同 区同 町3, 103番の1地先	
川 向 第232号線	港北区新羽町2, 695番の4地先 同 区同 町2, 686番の1地先	
川 向 第238号線	港北区新羽町2, 690番の2地先 同 区同 町2, 687番地先	
川 向 第283号線	港北区新羽町2, 737番の2地先 同 区同 町2, 735番地先	
大 倉 山 第170号線	港北区大倉山三丁目303番の3地先 同 区同 306番地先	第 24 号
小 机 第152号線	港北区小机町1, 117番の2地先 同 区同 町1, 139番の1地先	第 25 号
小 机 第154号線	港北区小机町1, 117番の2地先 同 区同 町1, 155番地先	
十日市場 第293号線	緑区新治町679番の1地先 同区同 町680番の1地先	第 26 号
十日市場 第295号線	緑区新治町747番の1地先 同区同 町751番の1地先	
北八朔南部 第129号線	緑区北八朔町1, 434番の2地先 同区同 町1, 433番の5地先	第 27 号
若 葉 台 第109号線	緑区長津田町5, 302番の1地先 同区同 町5, 304番の2地先	第 28 号
荏田北部 第101号線	青葉区荏田町223番の1地先 同 区同 町226番の2地先	第 8 号
中 川 第278号線	都筑区勝田町1, 045番の1地先 同 区同 町1, 050番の1地先	第 9 号
中 川 第279号線	都筑区勝田町1, 044番の1地先 同 区同 町1, 019番の1地先	
中 川 第280号線	都筑区勝田町1, 075番地先 同 区同 町1, 039番の1地先	
中 川 第283号線	都筑区勝田町1, 152番地先 同 区同 町1, 146番の4地先	

中 川 第286号線	都筑区勝田町1, 119番地先 同 区同 町1, 146番の4地先	
大 棚 第113号線	都筑区勝田町737番の2地先	
川 和 第130号線	都筑区川和町259番の1地先 同 区同 町217番地先	第 29 号
川 向 第165号線	都筑区川向町793番の1地先 同 区同 町802番の1地先	第 30 号
川 向 第168号線	都筑区川向町793番の2地先 同 区同 町798番地先	
川 向 第159号線	都筑区川向町591番の16地内 同 区同 町590番の1地内	第 31 号
川 向 第161号線	都筑区川向町524番の2地先 同 区同 町550番の4地先	
川 向 第194号線	都筑区川向町590番の1地先 同 区同 町612番の5地先	
川 向 第286号線	都筑区川向町620番の1地先 同 区同 町590番の4地先	
戸 塚 第50号線	戸塚区戸塚町5, 024番の1地先	第 13 号
戸 塚 第110号線	戸塚区戸塚町5, 040番地先 同 区同 町5, 024番の1地先	
深 谷 第180号線	戸塚区深谷町566番の5地先 同 区同 町578番の2地先	第 32 号
深 谷 第181号線	戸塚区深谷町567番の2地先 同 区同 町577番の4地先	
下 倉 田 第246号線	戸塚区戸塚町848番の12地先 同 区同 町847番の1地先	第 16 号
下 倉 田 第513号線	戸塚区下倉田町1, 817番の5地先 同 区同 町同 番の1地先	第 33 号
原 宿 第147号線	栄区金井町97番の1地先 同区同 町111番の1地先	第 34 号
小菅ヶ谷 第258号線	栄区鍛冶ヶ谷町450番の2地先 同区同 町448番の3地先	第 35 号

庄 戸 第1号線	栄区上郷町221番の1地先 同区同 町216番の1地先	第36号
新 橋 第354号線	泉区新橋町1, 310番の2地内	第37号
岡 津 第199号線	泉区岡津町2, 259番の1地先 同区同 町2, 273番の5地先	第38号
上 瀬 谷 第87号線	瀬谷区瀬谷町4, 128番の7地先 同 区同 町4, 131番の53地先	第39号
上 瀬 谷 第92号線	瀬谷区瀬谷町4, 131番の20地先 同 区同 町同 番の14地先	
上 瀬 谷 第97号線	瀬谷区瀬谷町4, 131番の10地先 同 区同 町同 番の53地先	
上 瀬 谷 第100号線	瀬谷区瀬谷町4, 131番の13地先 同 区同 町同 番の14地先	
上 瀬 谷 第101号線	瀬谷区瀬谷町4, 131番の18地先 同 区同 町5, 757番の6地先	
上 瀬 谷 第102号線	瀬谷区瀬谷町4, 131番の19地先 同 区同 町同 番の18地先	
上 瀬 谷 第103号線	瀬谷区瀬谷町4, 131番の20地先 同 区同 町同 番の19地先	

### 提 案 理 由

北寺尾第496号線等の路線を市道に認定し、及び東寺尾第452号線等の市道路線を廃止したいので、道路法第8条第2項及び第10条第3項において準用する同法第8条第2項の規定により提案する。

**参 考**

道路法（抜粋）

（市町村道の意義及びその路線の認定）

第8条（第1項省略）

- 2 市町村長が前項の規定により路線を認定しようとする場合においては、あらかじめ当該市町村の議会の議決を経なければならない。

（第3項から第5項まで省略）

（路線の廃止又は変更）

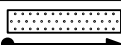

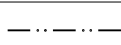
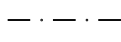
第10条（第1項及び第2項省略）

- 3 第7条第2項から第8項まで及び前条の規定は前2項の規定による都道府県道の路線の廃止又は変更について、第8条第2項から第5項まで及び前条の規定は前2項の規定による市町村道の路線の廃止又は変更について、それぞれ準用する。

# 市道路線認定位置図(参考図) 第1号



## 凡 例

	認定道路
	在来道路
	区 界
	町 界



市道路線認定位置図(参考図) 第2号



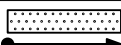
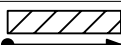

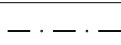
凡 例

	認定道路
	在来道路
	町 界

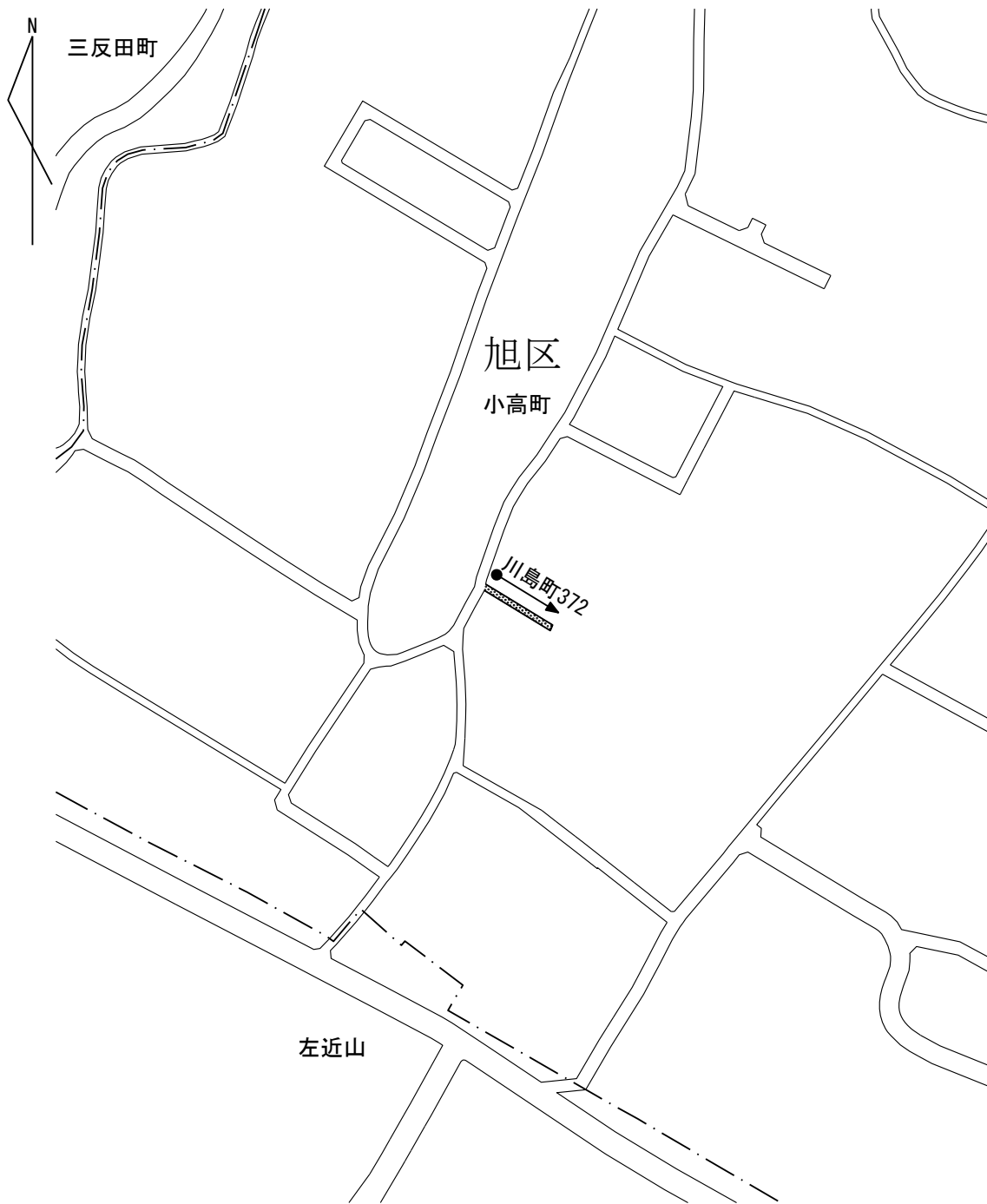
# 市道路線認定及び廃止位置図(参考図) 第3号



凡 例

	認定道路
	廃止道路
	在来道路
	町 界

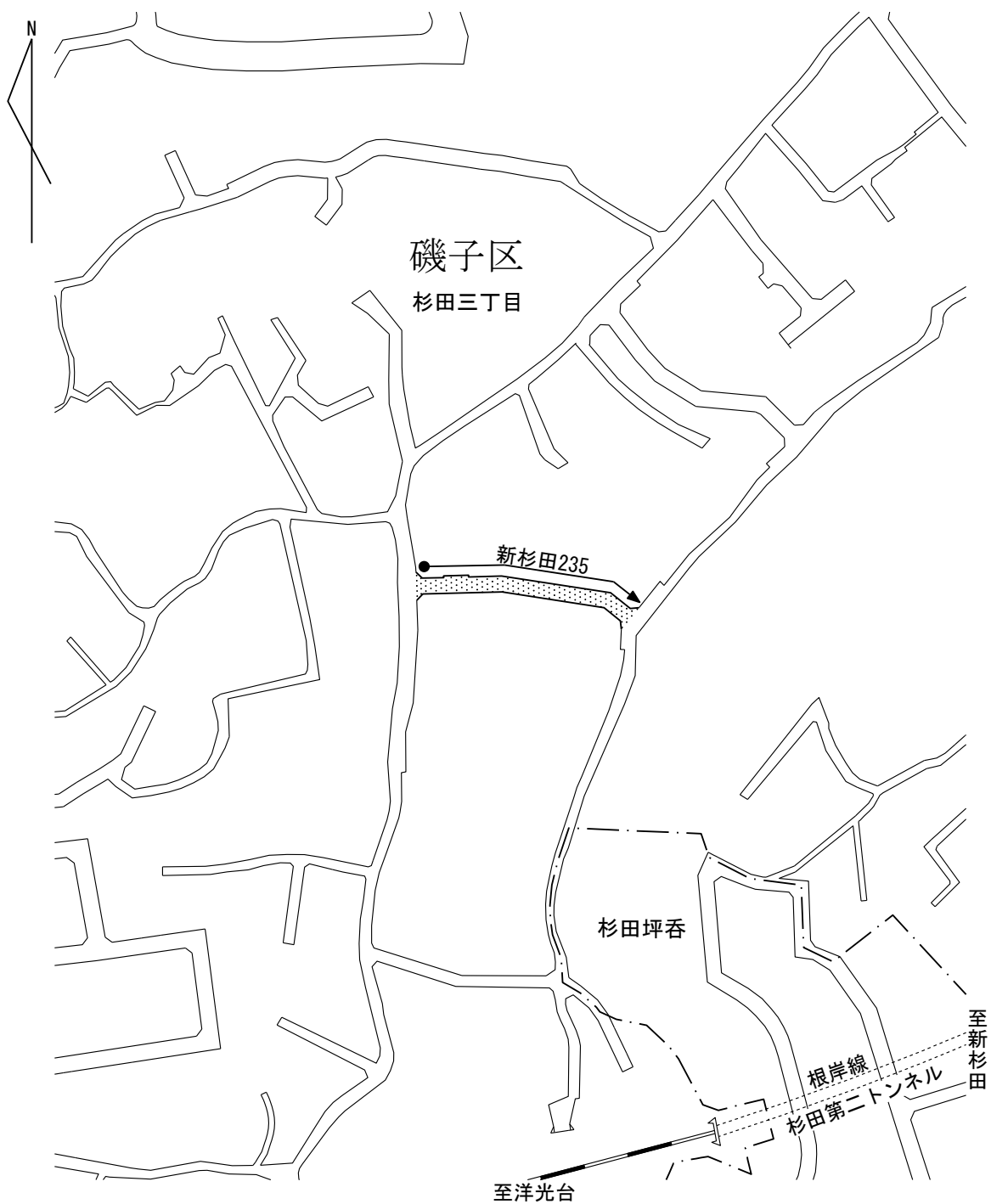
市道路線認定位置図(参考図) 第4号



凡 例

	認定道路
	在来道路
	町 界

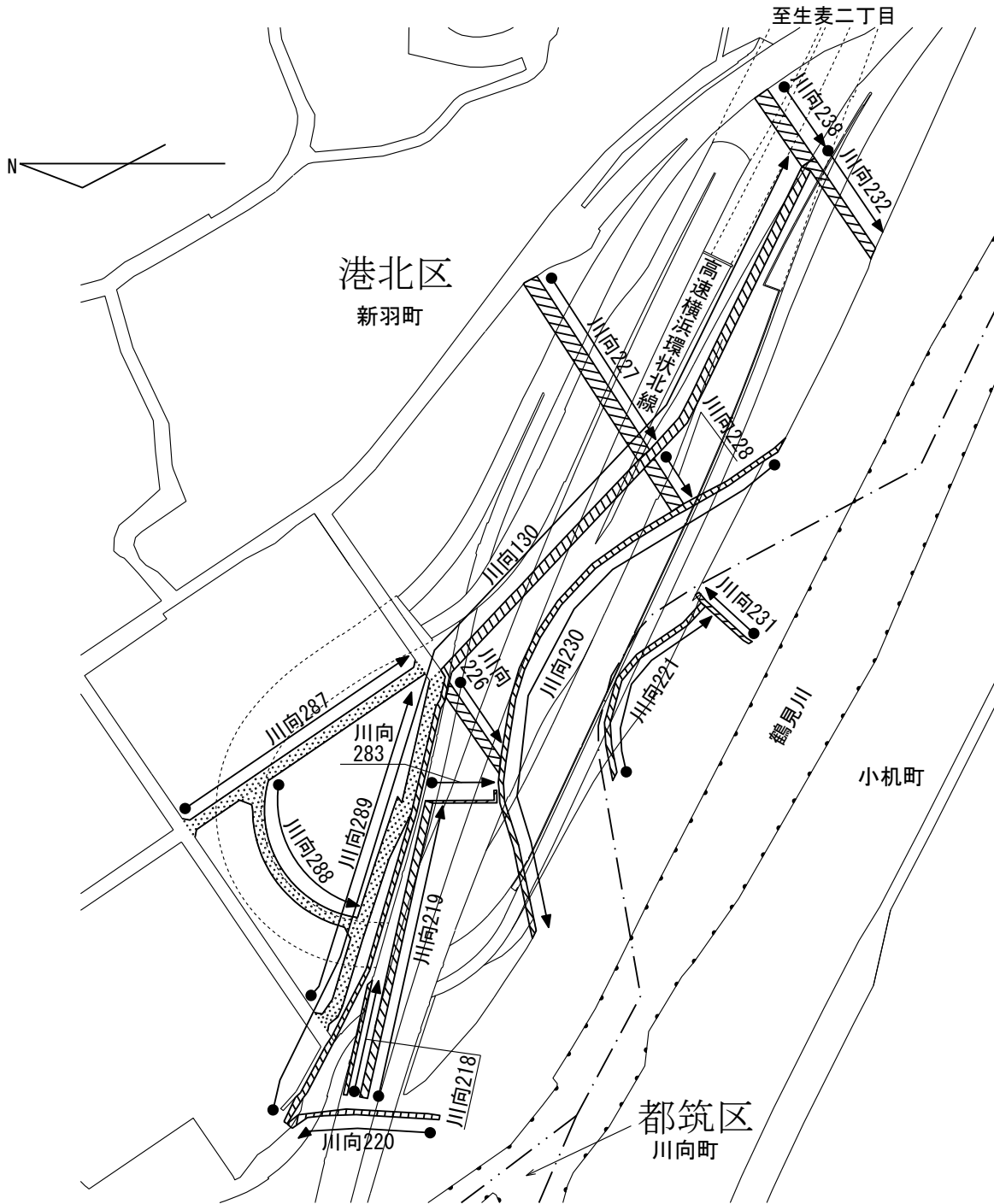
# 市道路線認定位置図(参考図) 第5号



### 凡 例

	認定道路
	在来道路
	町 界

# 市道路線認定及び廃止位置図(参考図) 第6号



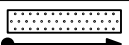

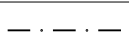
凡 例

	認定道路
	廃止道路
	在来道路
	区 界
	町 界

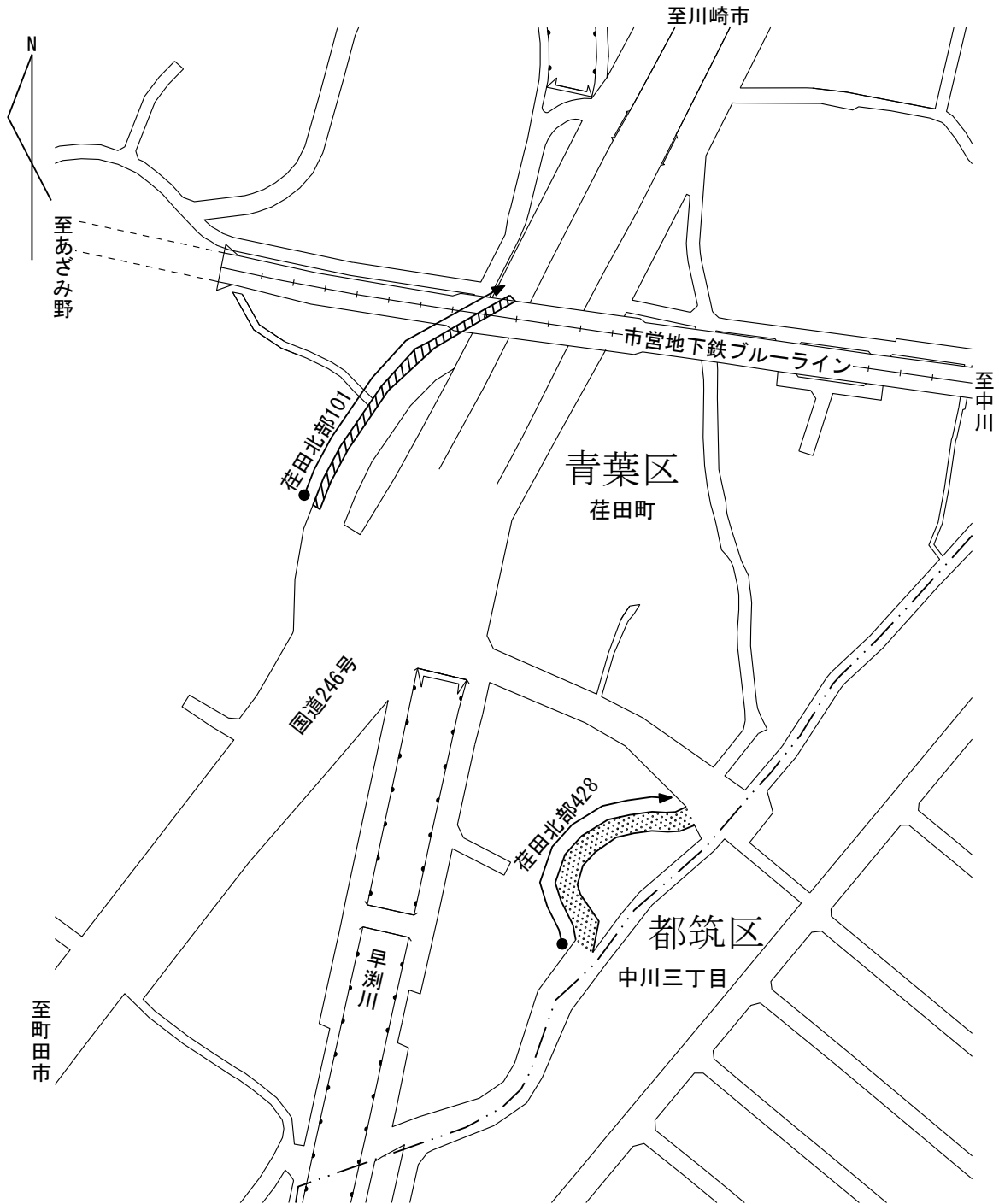
# 市道路線認定位置図(参考図) 第7号



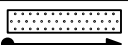
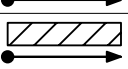

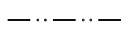
### 凡 例

	認定道路
	在来道路
	町 界

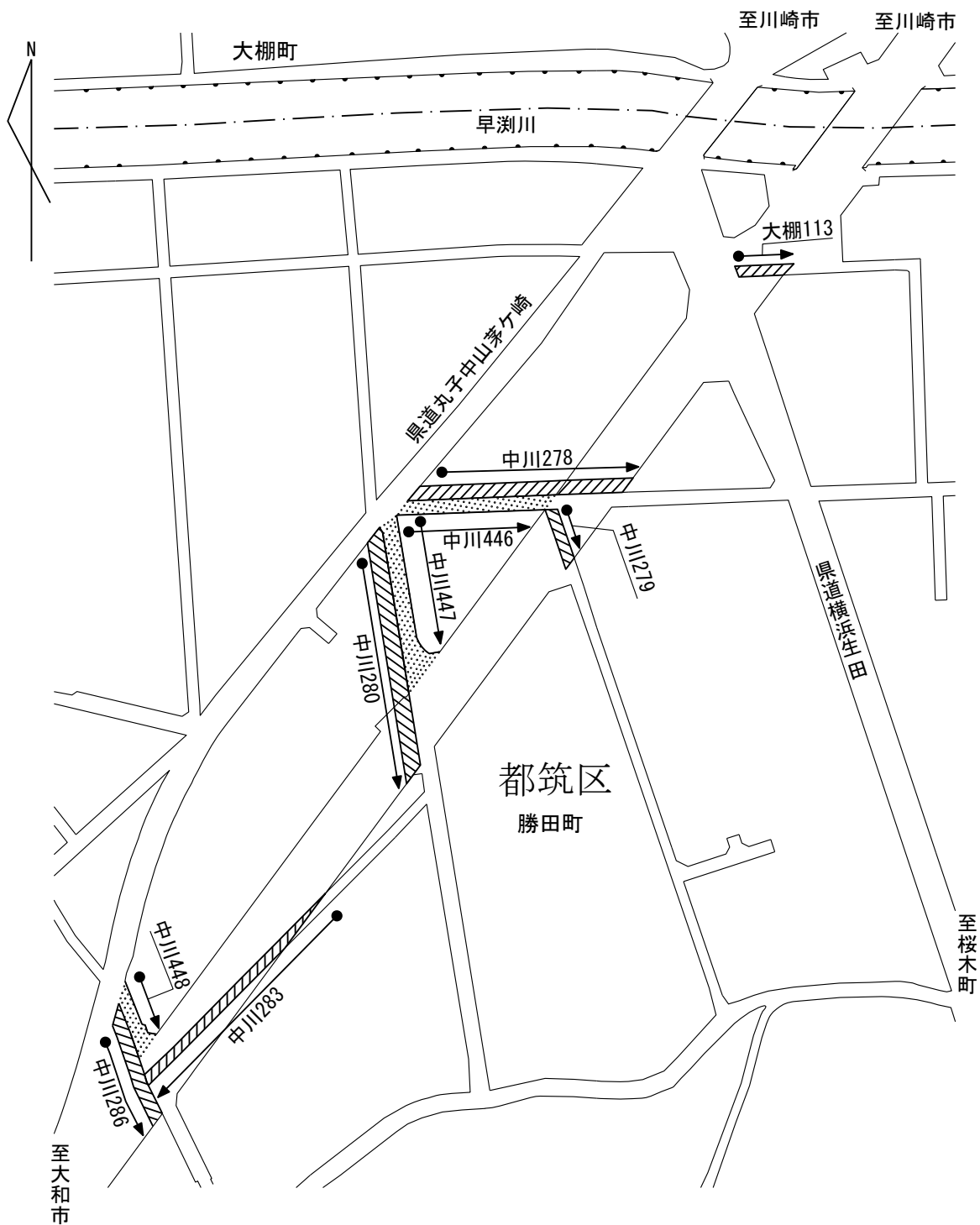
市道路線認定及び廃止位置図(参考図) 第8号



凡 例

	認定道路
	廃止道路
	在来道路
	区 界

# 市道路線認定及び廃止位置図(参考図) 第9号

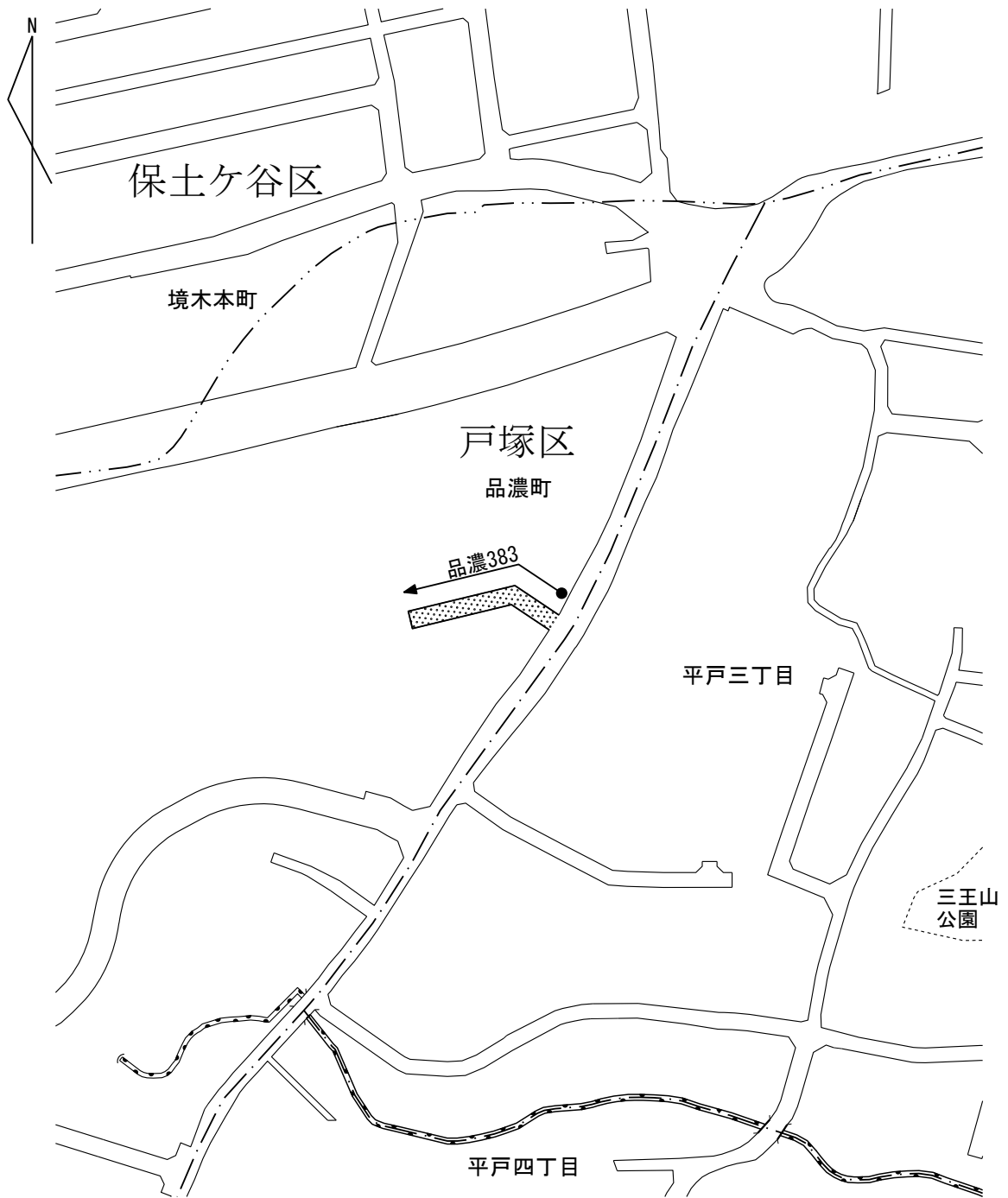


凡 例

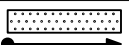


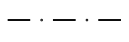
	認定道路
	廃止道路
	在来道路
	町 界



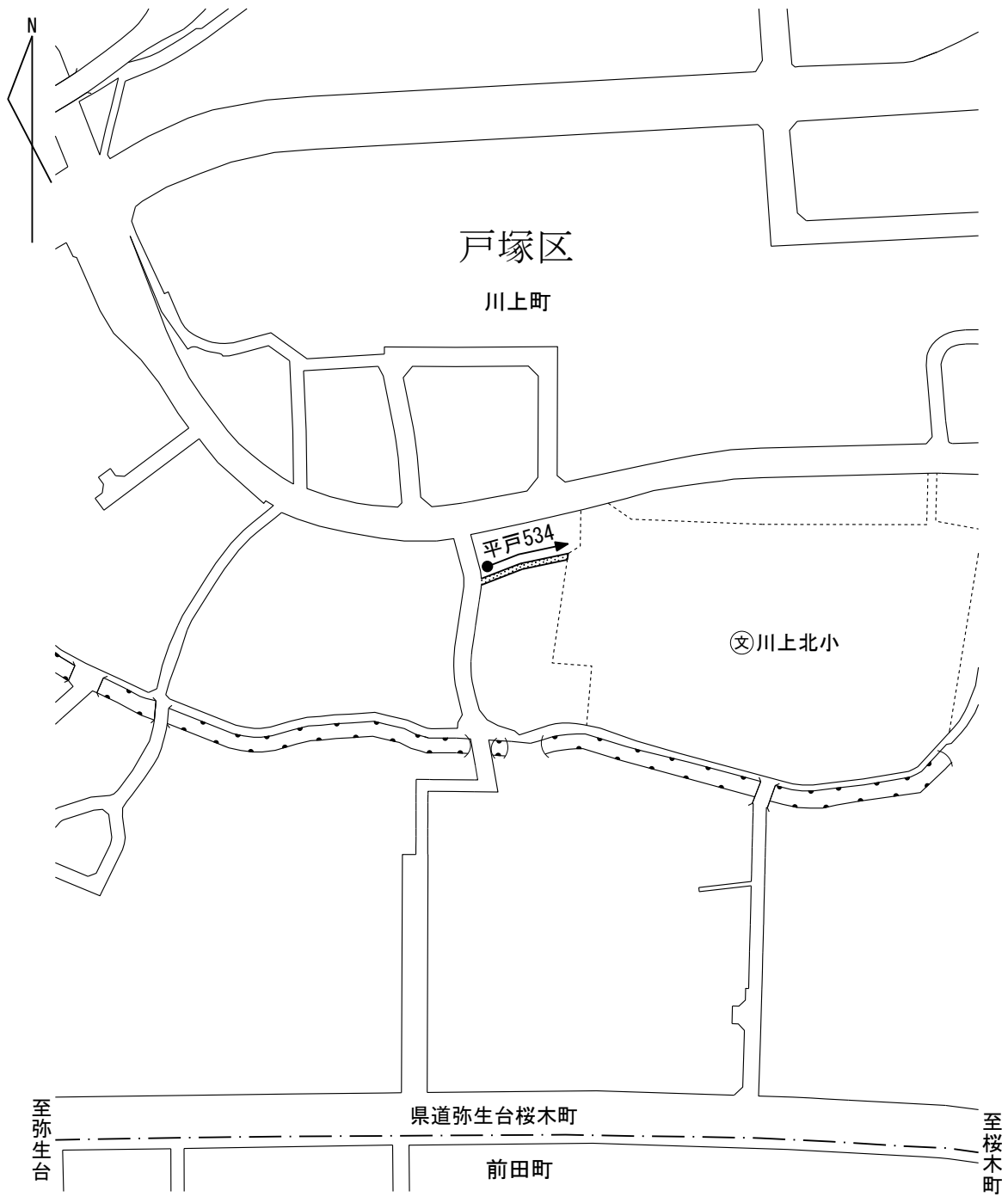
市道路線認定位置図(参考図) 第10号



凡 例

	認定道路
	在来道路
	区 界
	町 界

# 市道路線認定位置図(参考図) 第11号



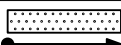

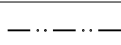
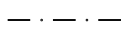
### 凡 例

	認定道路
	在来道路
	町 界

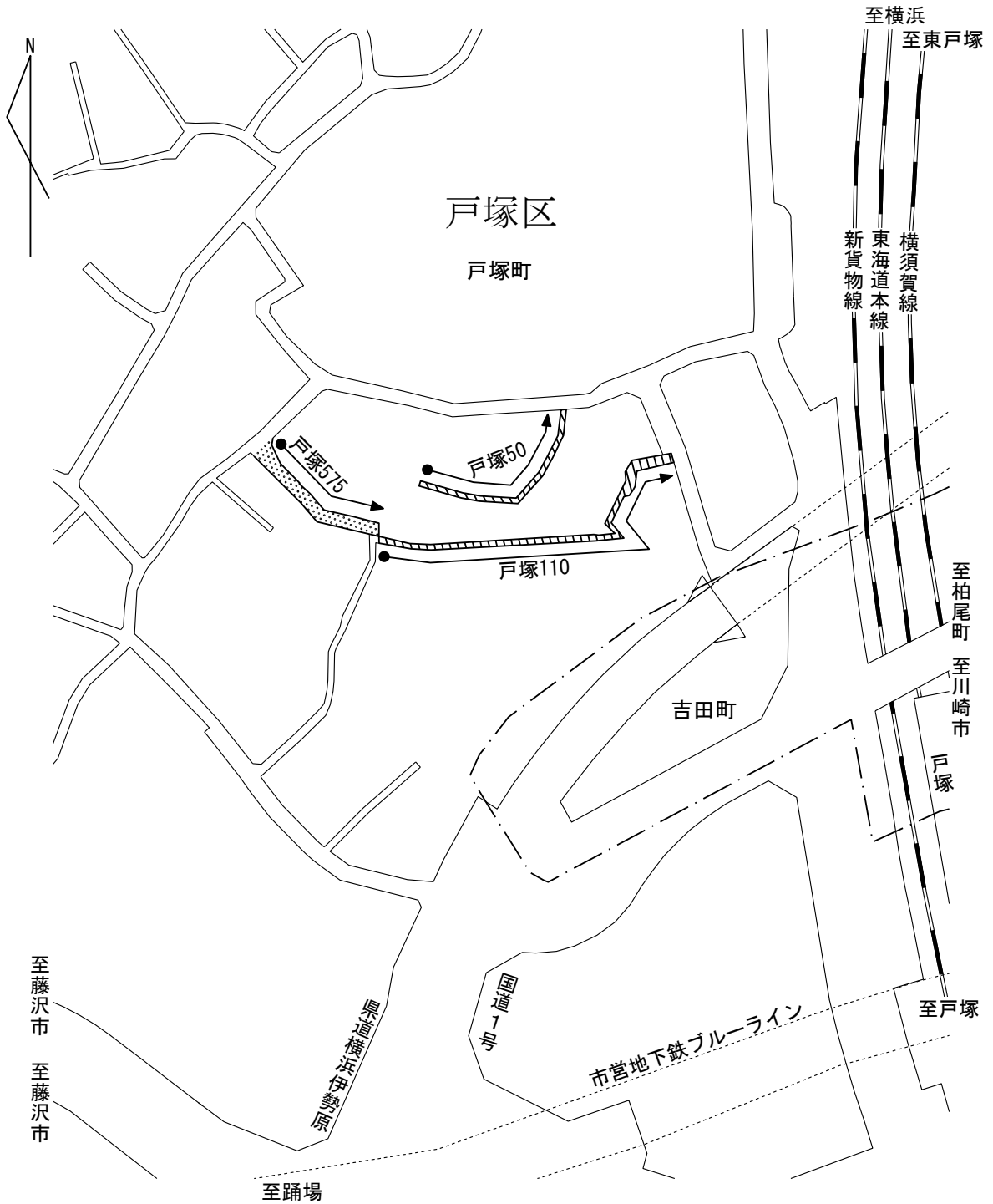
市道路線認定位置図(参考図) 第12号



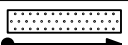
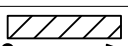


凡 例

	認定道路
	在来道路
	区 界
	町 界

市道路線認定及び廃止位置図(参考図) 第13号



凡 例

	認定道路
	廃止道路
	在来道路
	町 界

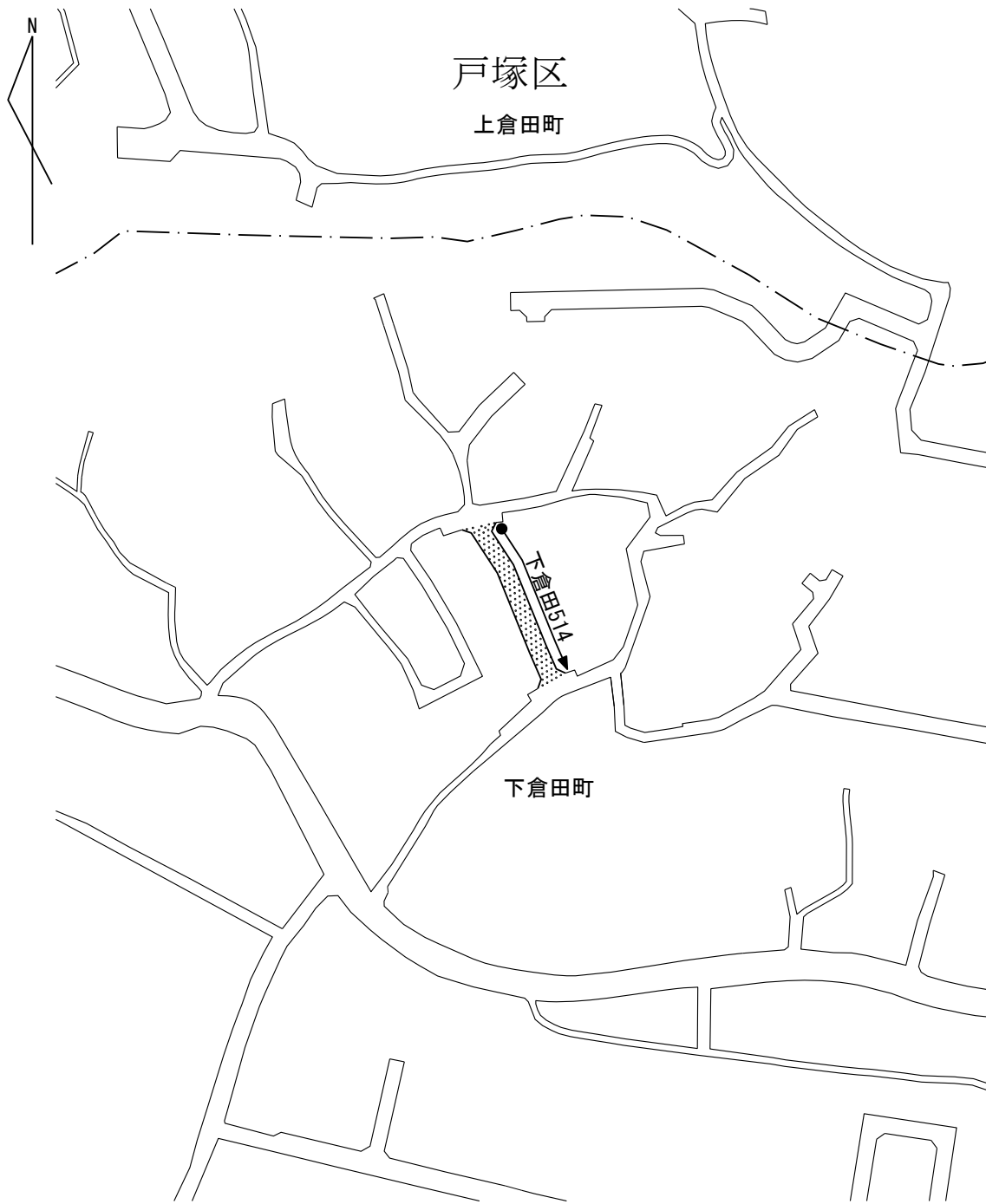
# 市道路線認定位置図(参考図) 第14号



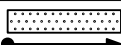

凡 例

	認定道路
	在来道路
	町 界

# 市道路線認定位置図(参考図) 第15号



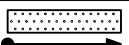


### 凡 例

	認定道路
	在来道路
	町 界

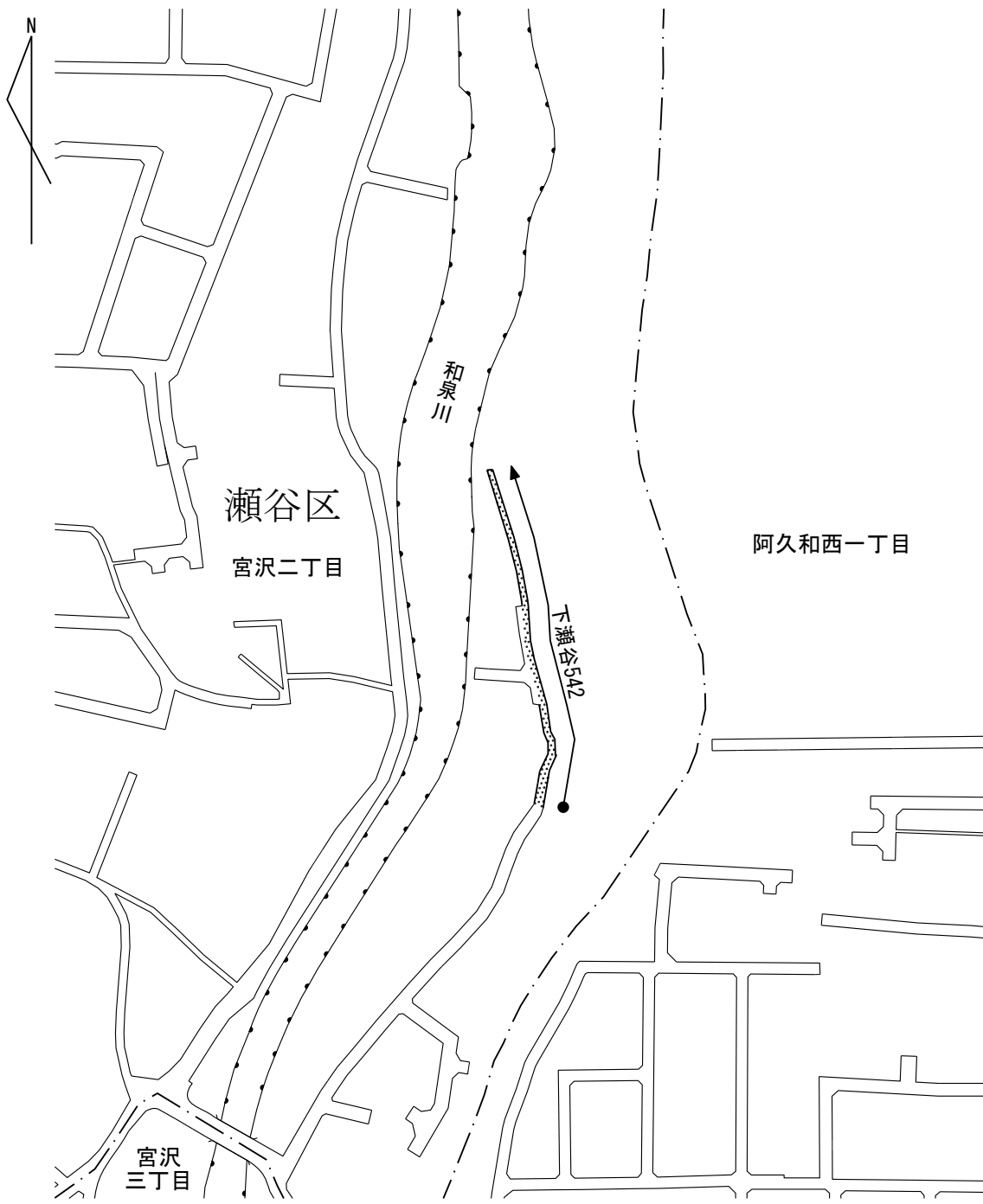
# 市道路線認定及び廃止位置図(参考図) 第16号



凡 例

	認定道路
	廃止道路
	在来道路

市道路線認定位置図(参考図) 第17号

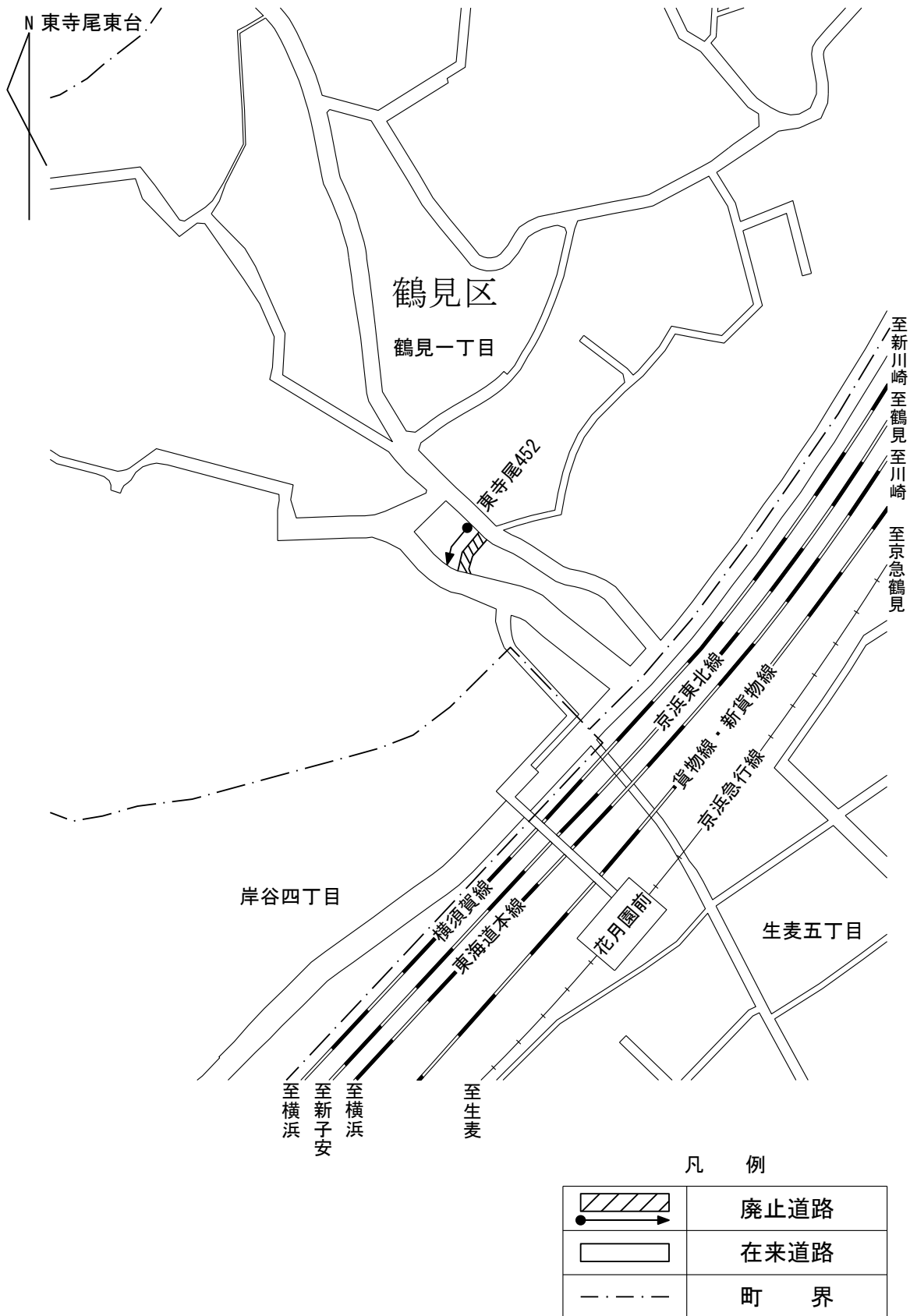


凡 例

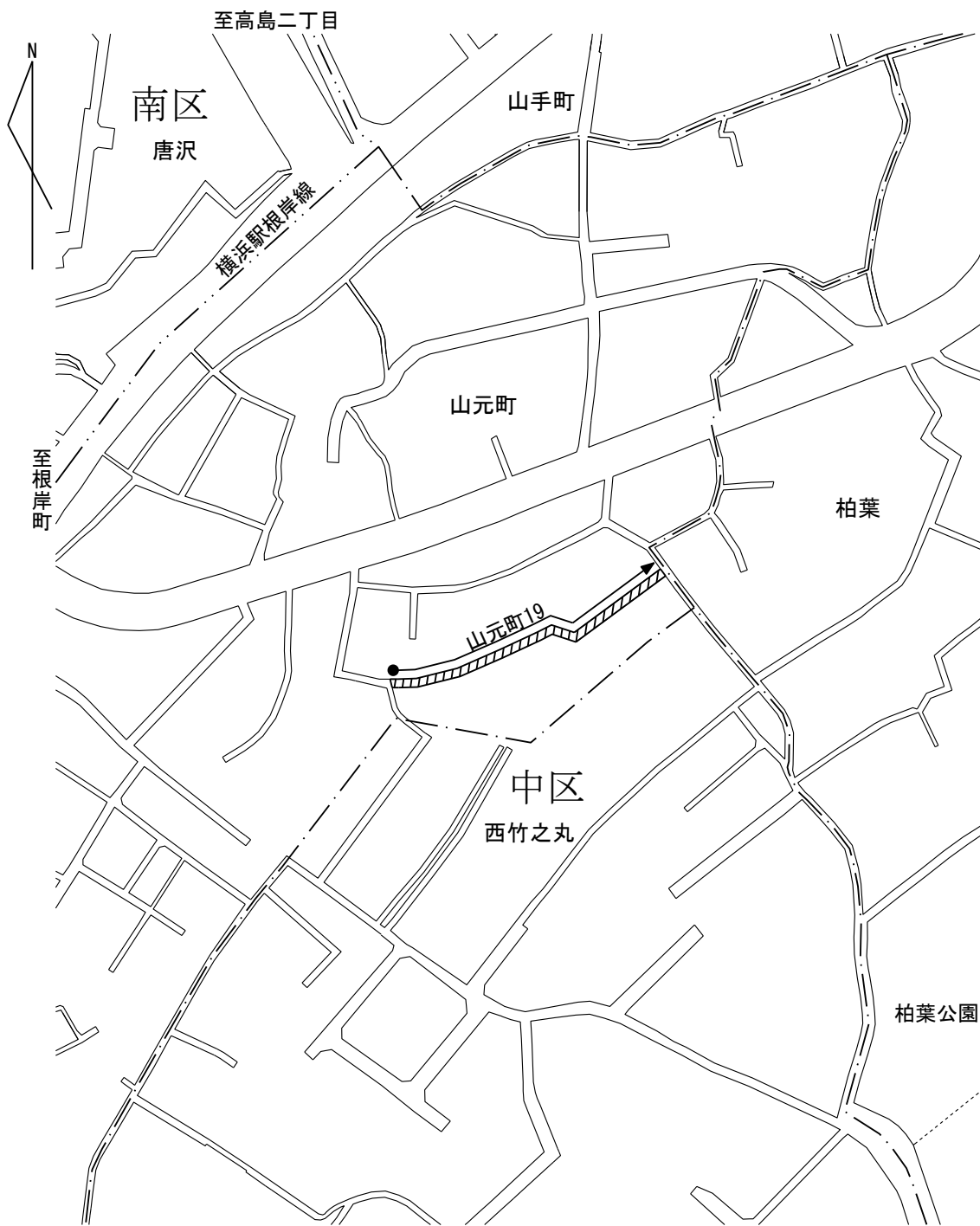
	認定道路
	在来道路
	町 界



# 市道路線廃止位置図(参考図) 第18号



# 市道路線廃止位置図(参考図) 第19号



凡 例

	廃止道路
	在来道路
	区 界
	町 界

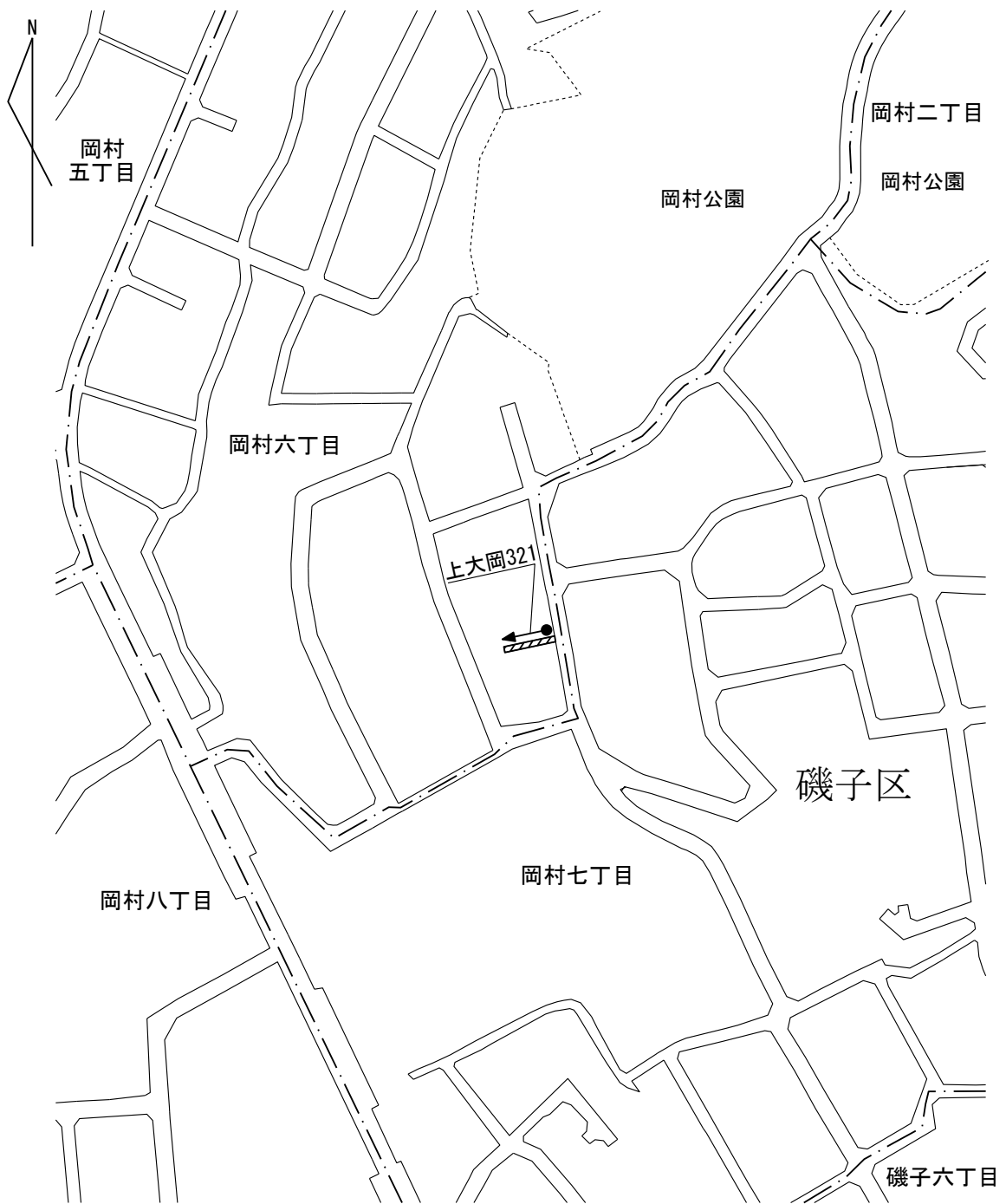
# 市道路線廃止位置図(参考図) 第20号



凡 例

	廃止道路
	在来道路
	町 界

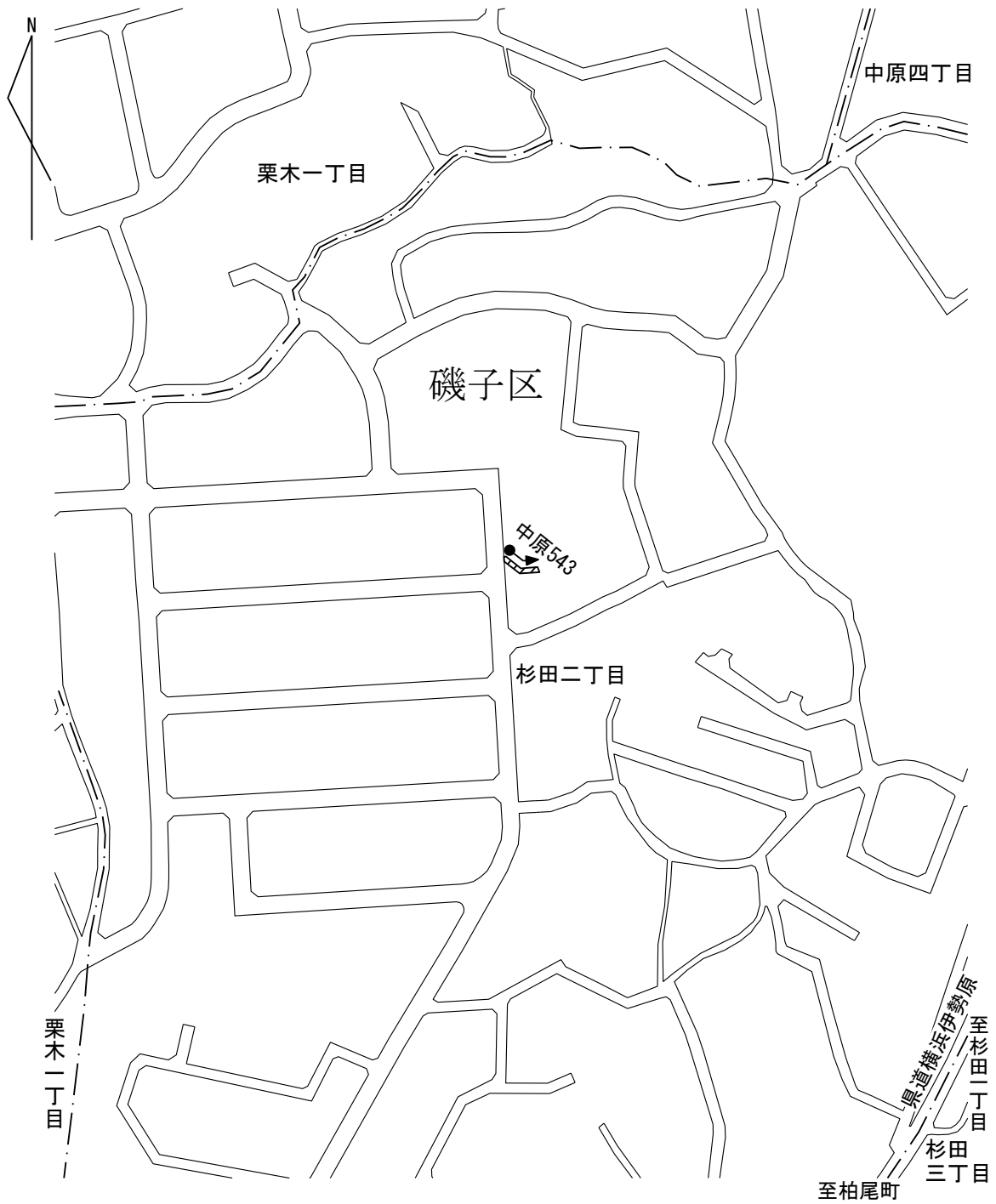
# 市道路線廃止位置図(参考図) 第21号



凡 例

	廃止道路
	在来道路
	町 界

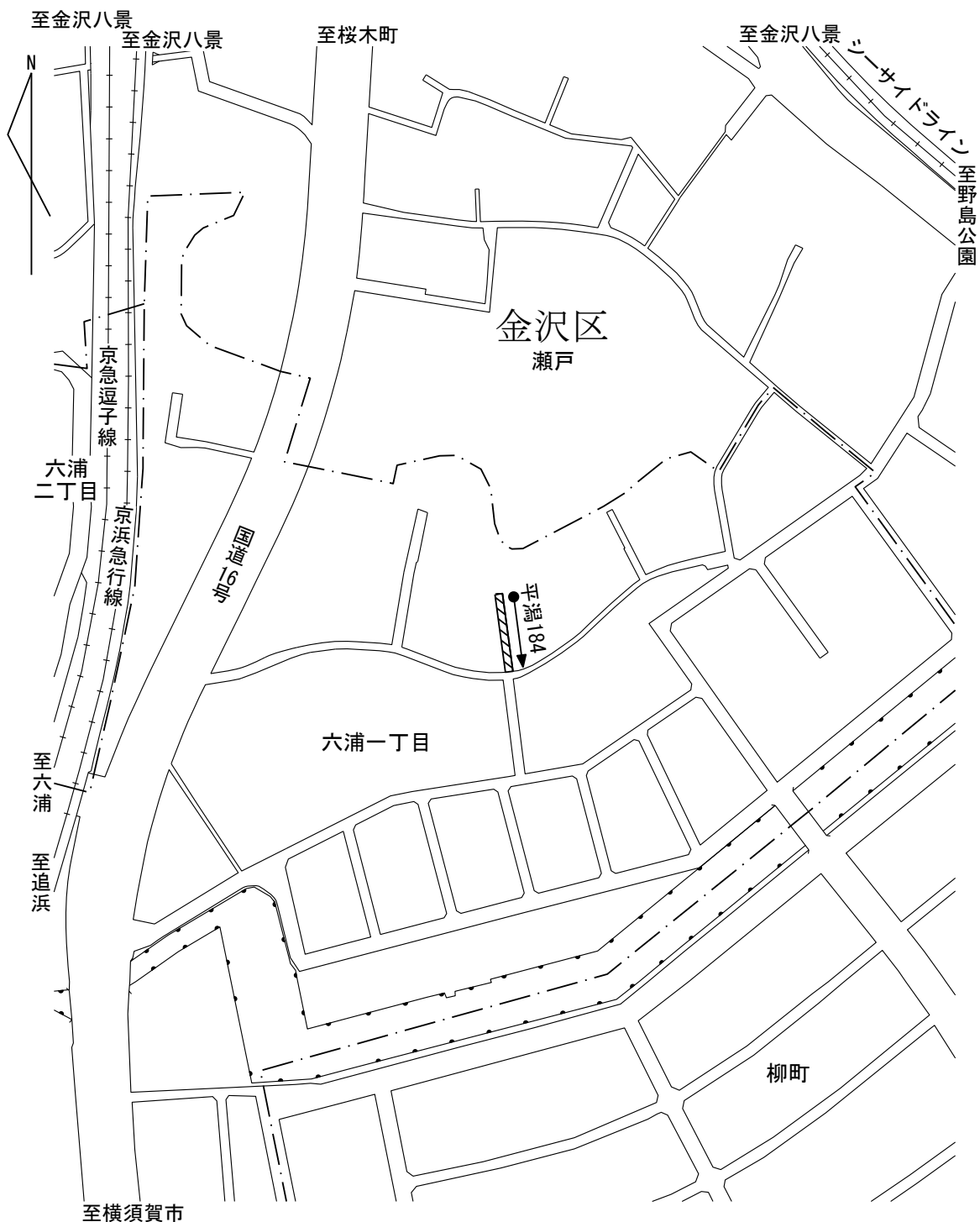
# 市道路線廃止位置図(参考図) 第22号



### 凡 例

	廃止道路
	在来道路
	町 界

# 市道路線廃止位置図(参考図) 第23号



凡 例

	廃止道路
	在来道路
	町 界

市道路線廃止位置図(参考図) 第24号



凡 例

	廃止道路
	在来道路
	町 界

# 市道路線廃止位置図(参考図) 第25号



### 凡 例

	廃止道路
	在来道路
	区 界



市道路線廃止位置図(参考図) 第26号



凡 例

	廃止道路
	在来道路
	町 界

市道路線廃止位置図(参考図) 第27号



凡 例

	廃止道路
	在来道路
	町 界

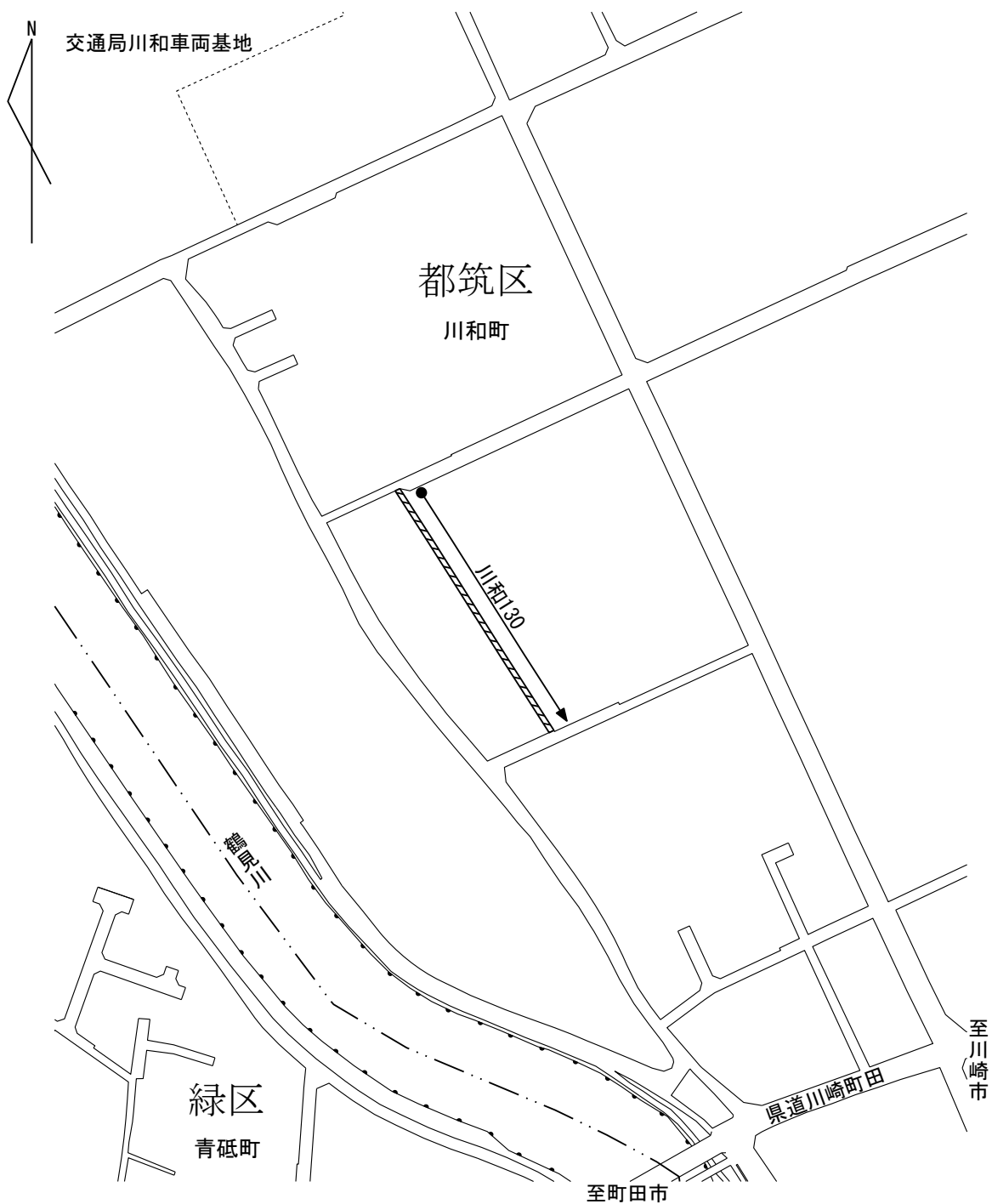
市道路線廃止位置図(参考図) 第28号



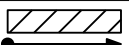


凡 例

	廃止道路
	在来道路
	区 界
	町 界

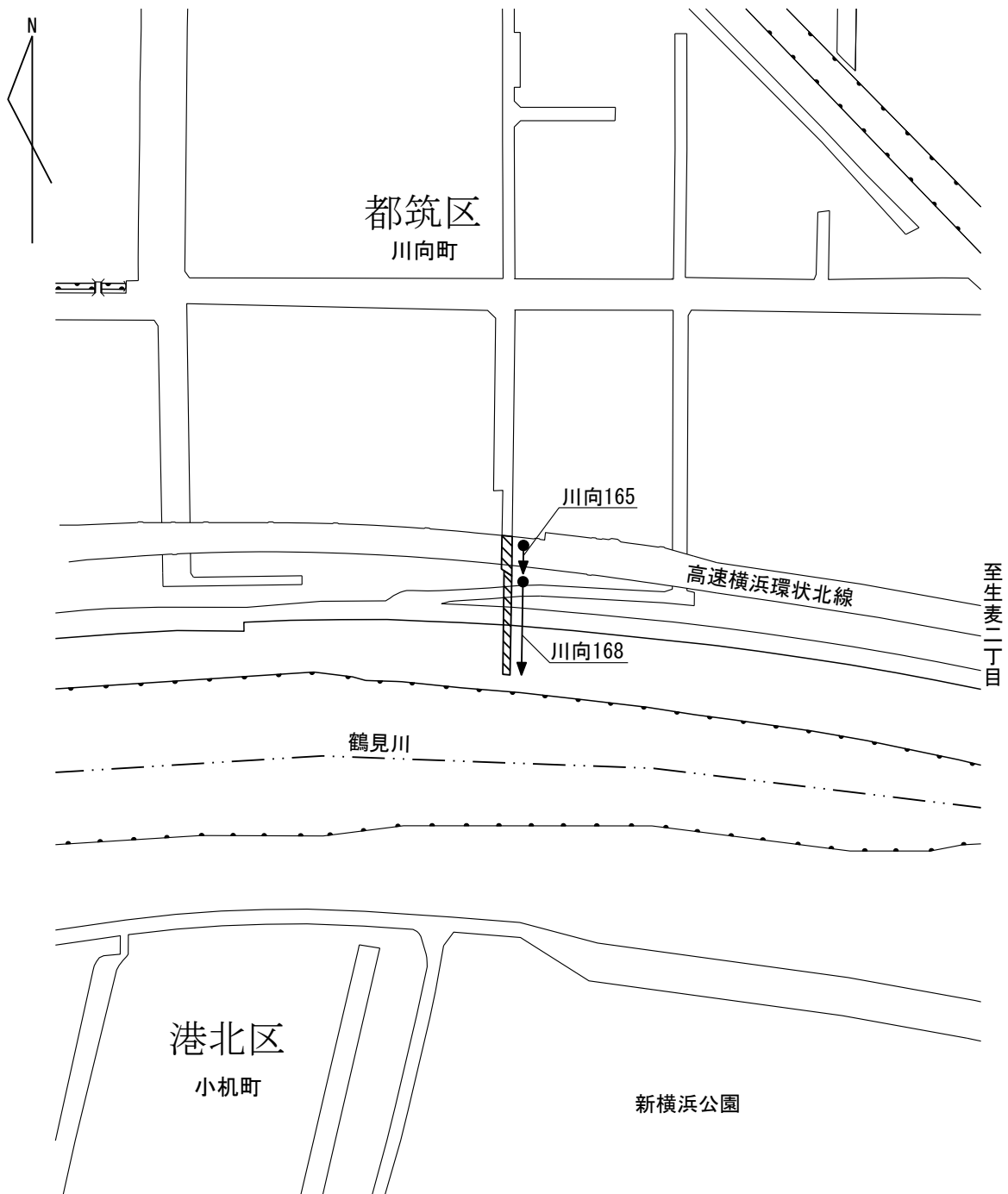
# 市道路線廃止位置図(参考図) 第29号



### 凡 例


	廃止道路
	在来道路
	区 界

市道路線廃止位置図(参考図) 第30号

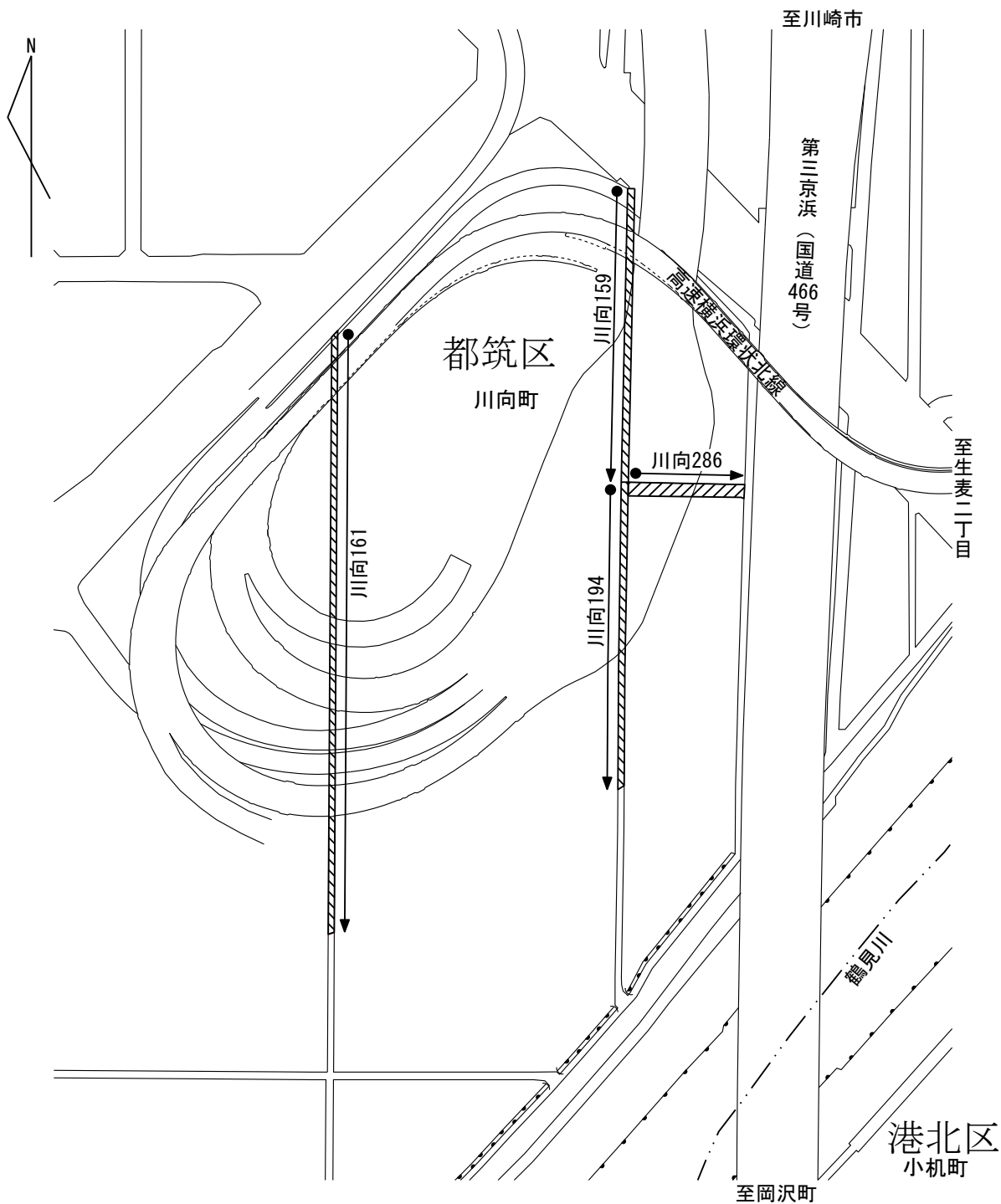


至生麦二丁目

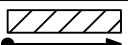


凡 例

	廃止道路
	在来道路
	区 界

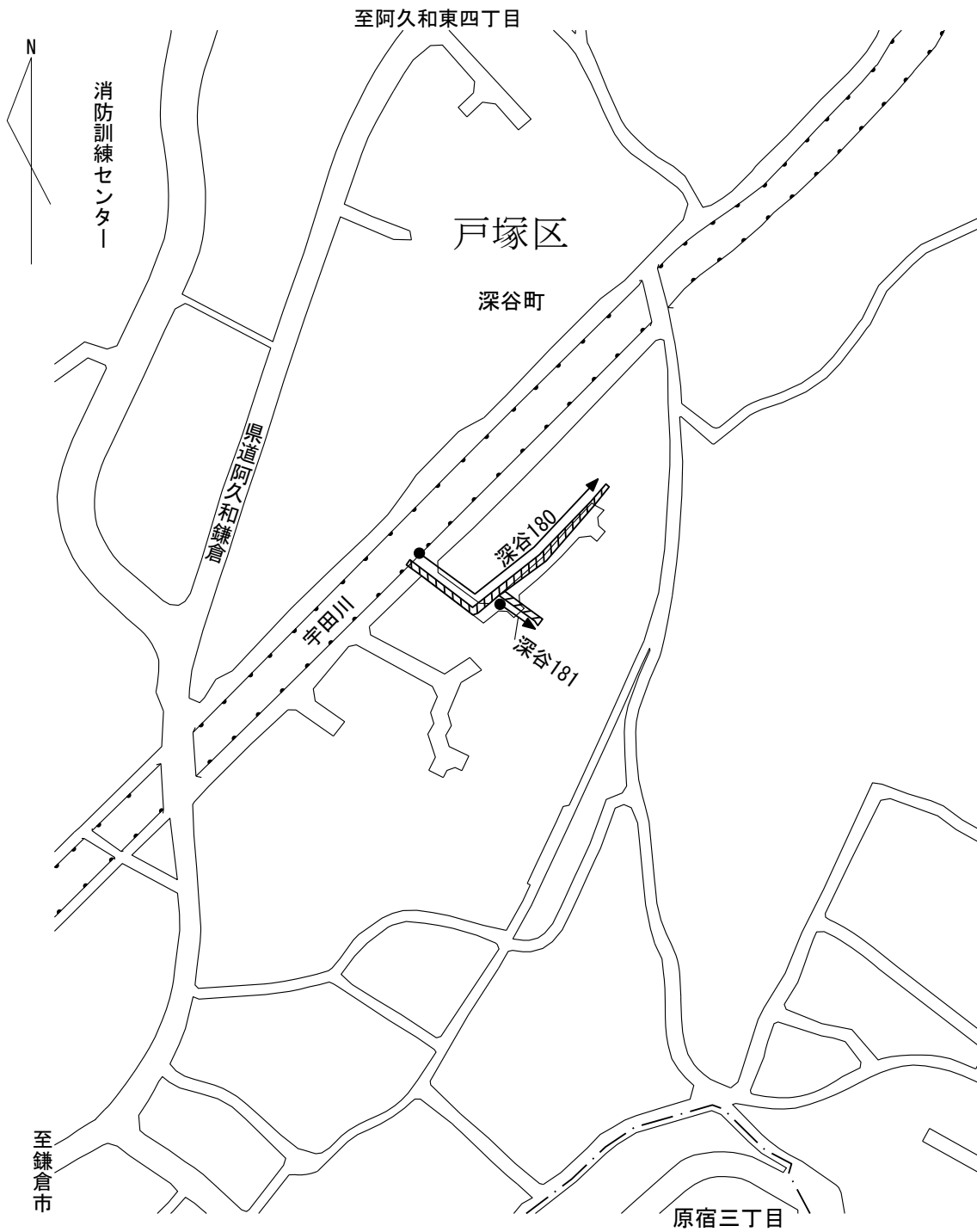
市道路線廃止位置図(参考図) 第31号



凡 例

	廃止道路
	在来道路
	区 界

# 市道路線廃止位置図(参考図) 第32号




## 凡 例

	廃止道路
	在来道路
	町 界

市道路線廃止位置図(参考図) 第33号



凡 例

	廃止道路
	在来道路
	区 界



# 市道路線廃止位置図(参考図) 第34号



## 凡 例

	廃止道路
	在来道路
	区 界
	町 界

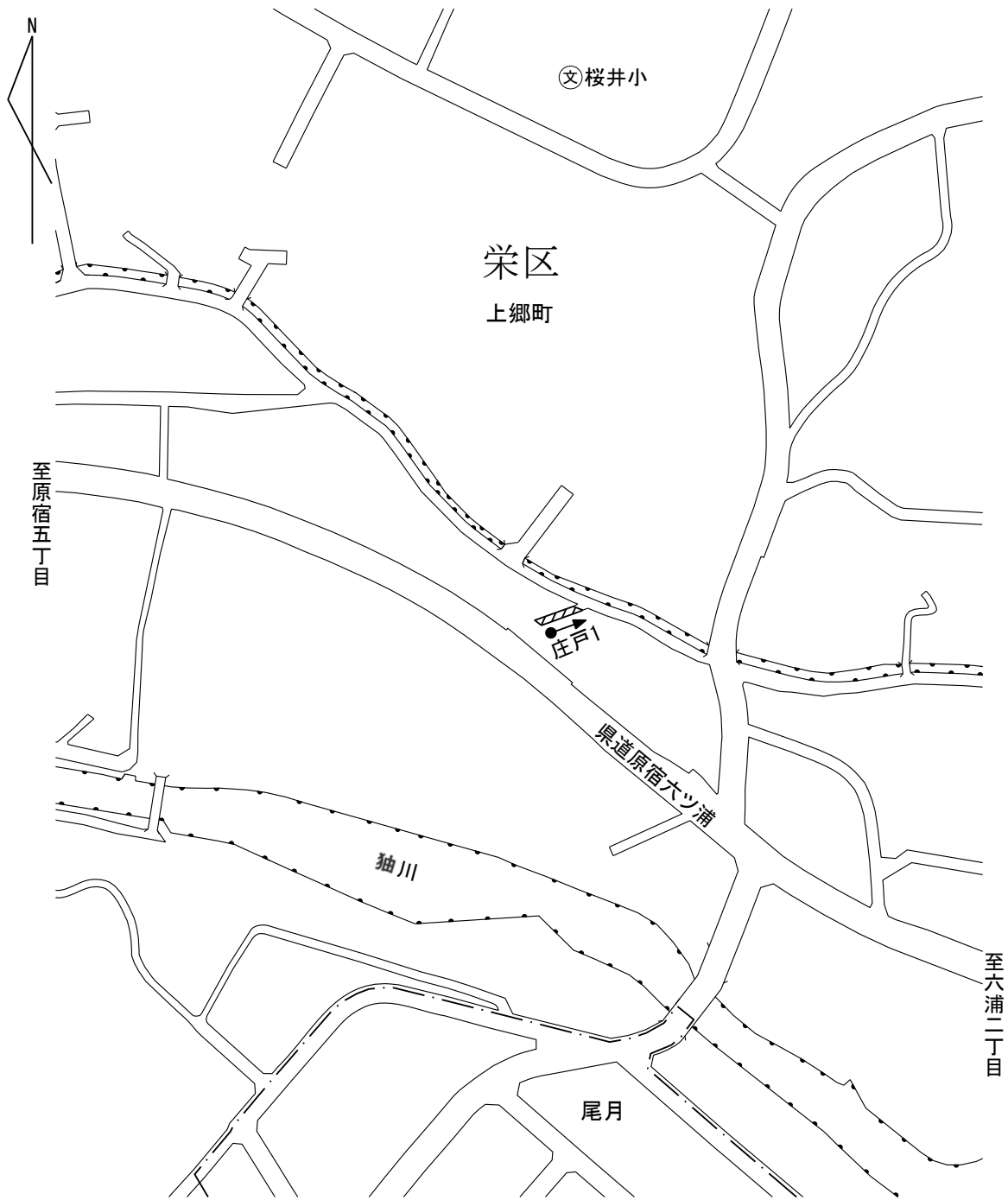
# 市道路線廃止位置図(参考図) 第35号



### 凡 例

	廃止道路
	在来道路
	区 界
	町 界

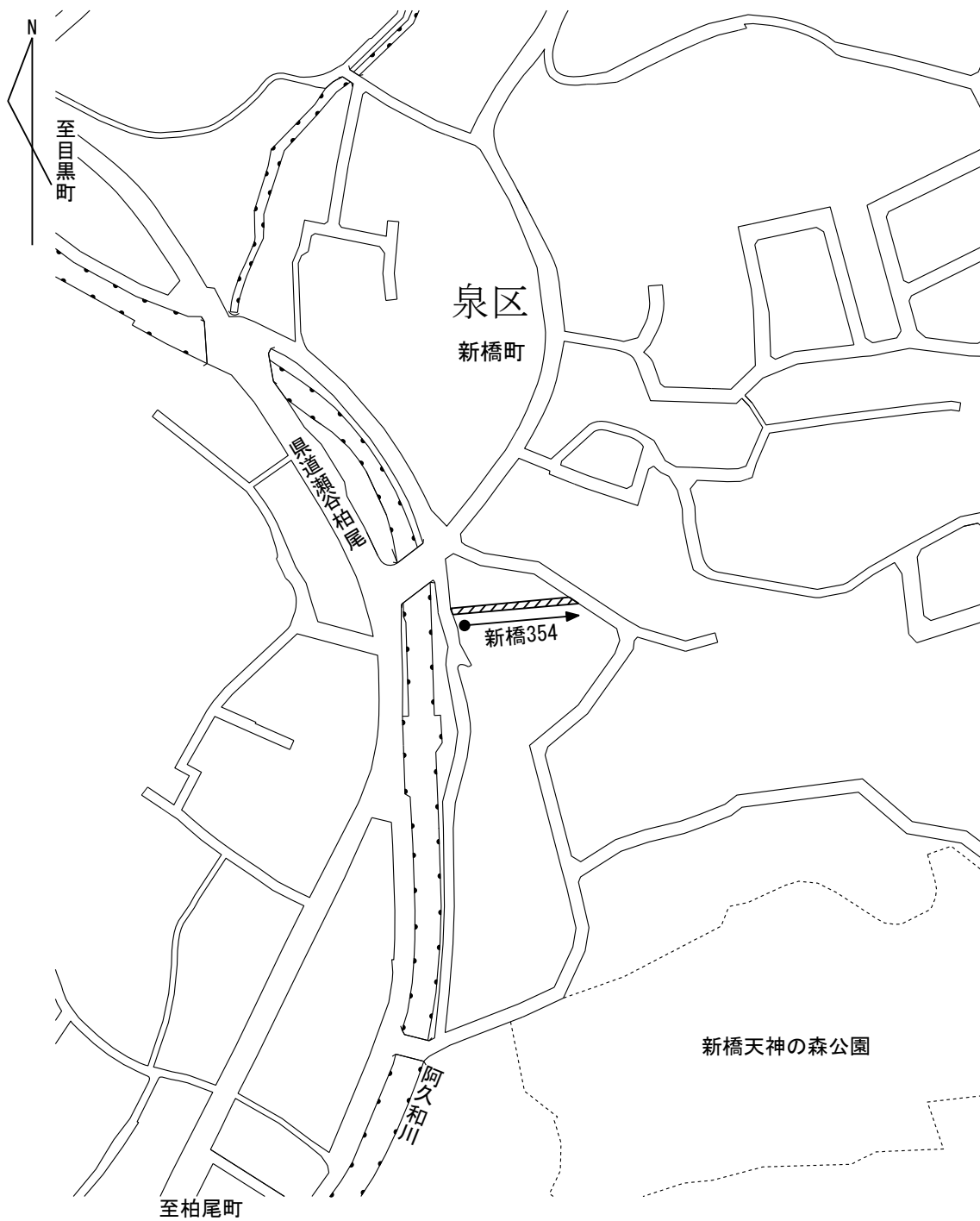
# 市道路線廃止位置図(参考図) 第36号



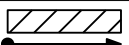

凡 例

	廃止道路
	在来道路
	町 界

# 市道路線廃止位置図(参考図) 第37号



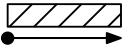

凡 例

	廃止道路
	在来道路

# 市道路線廃止位置図(参考図) 第38号



凡 例

	廃止道路
	在来道路

# 市道路線廃止位置図(参考図) 第39号



凡 例

	廃止道路
	在来道路
	町 界